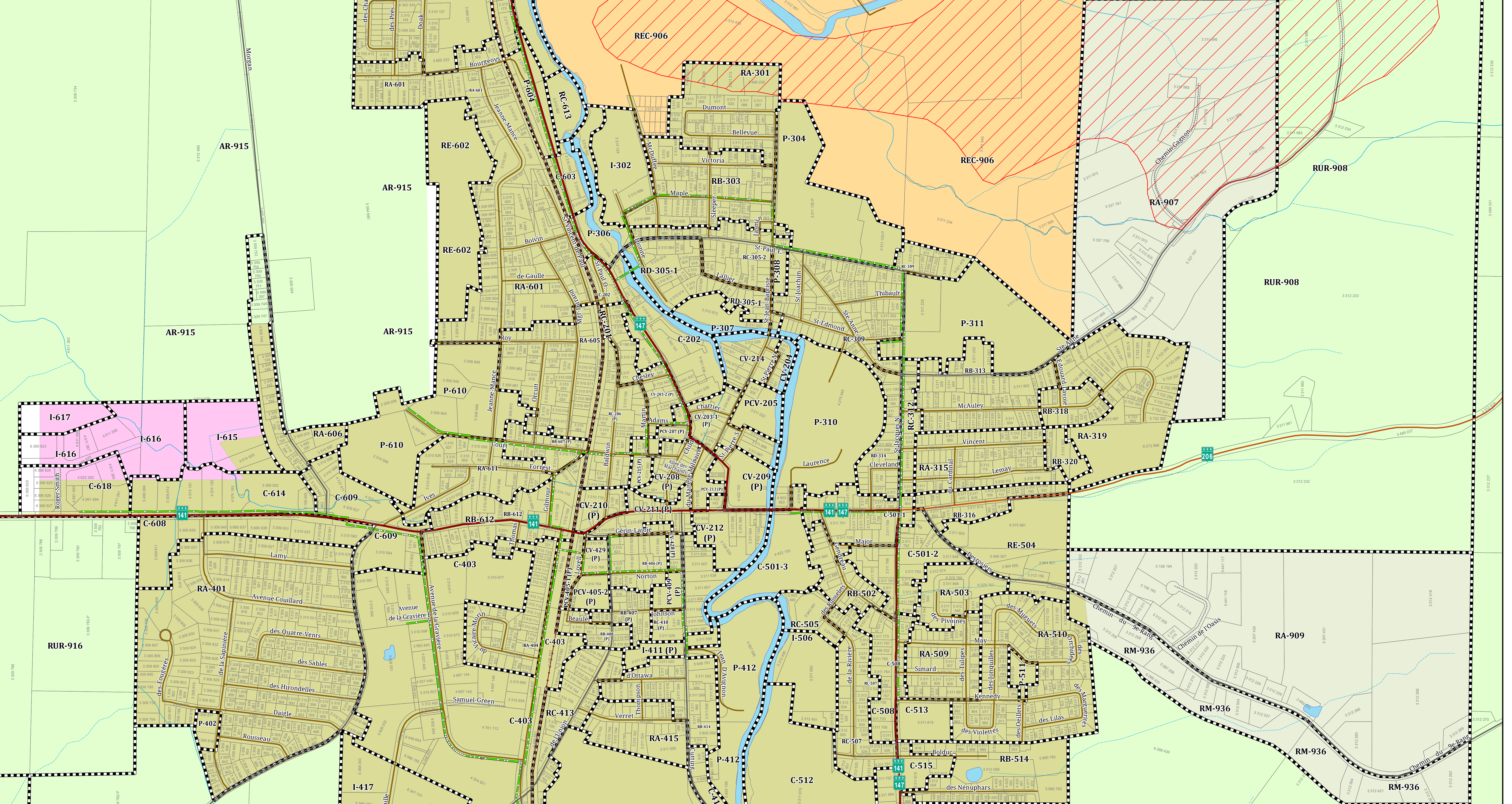
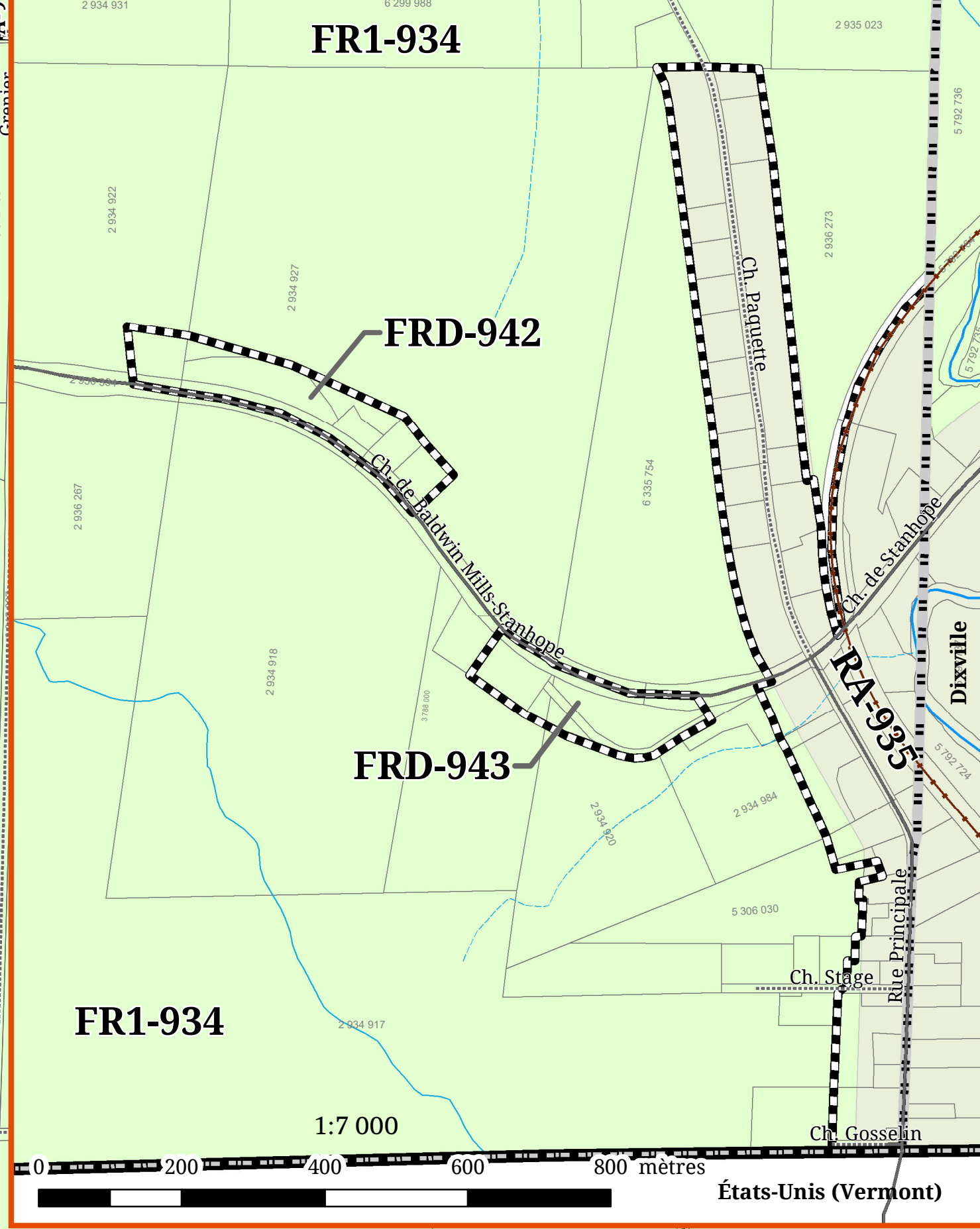
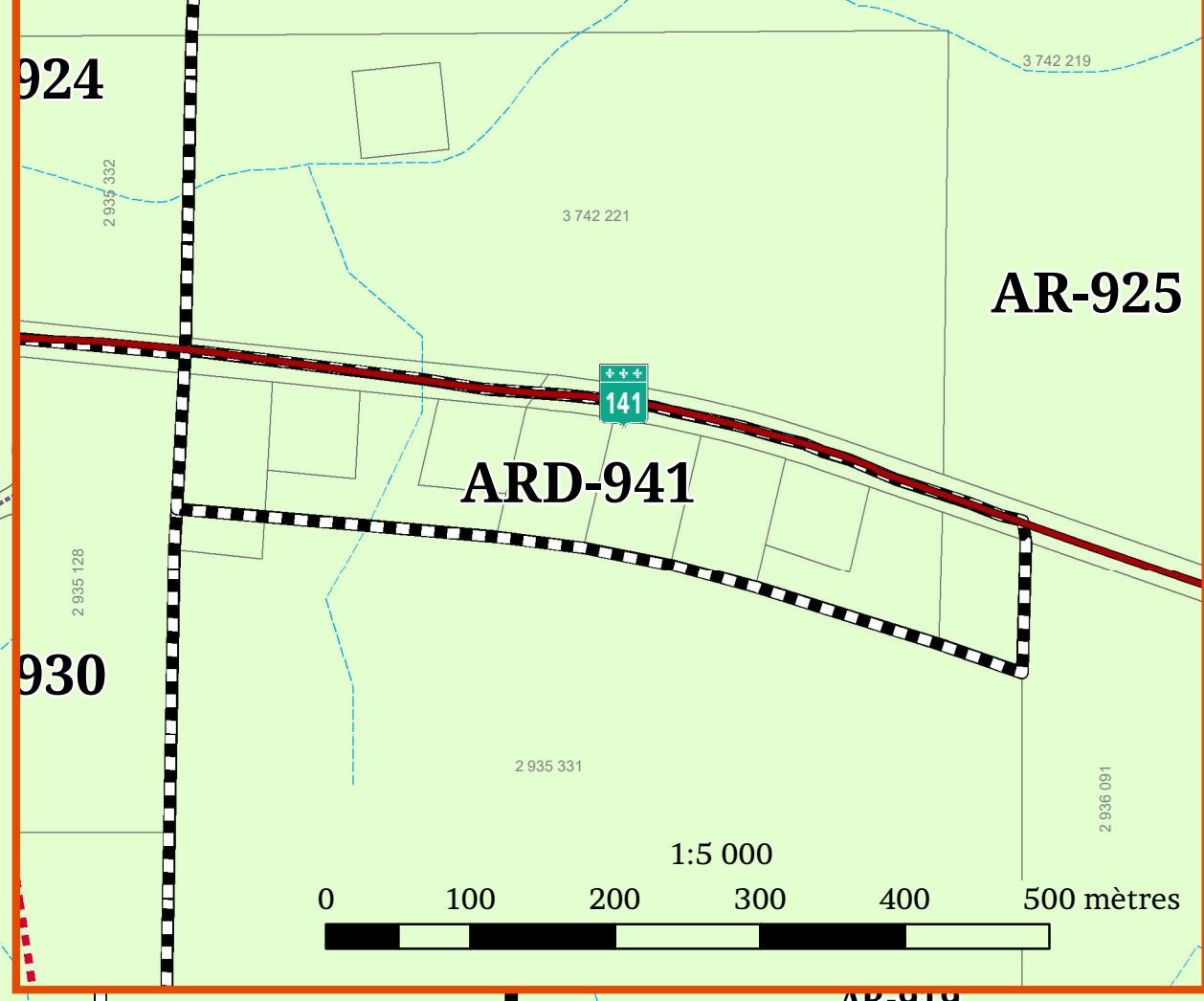


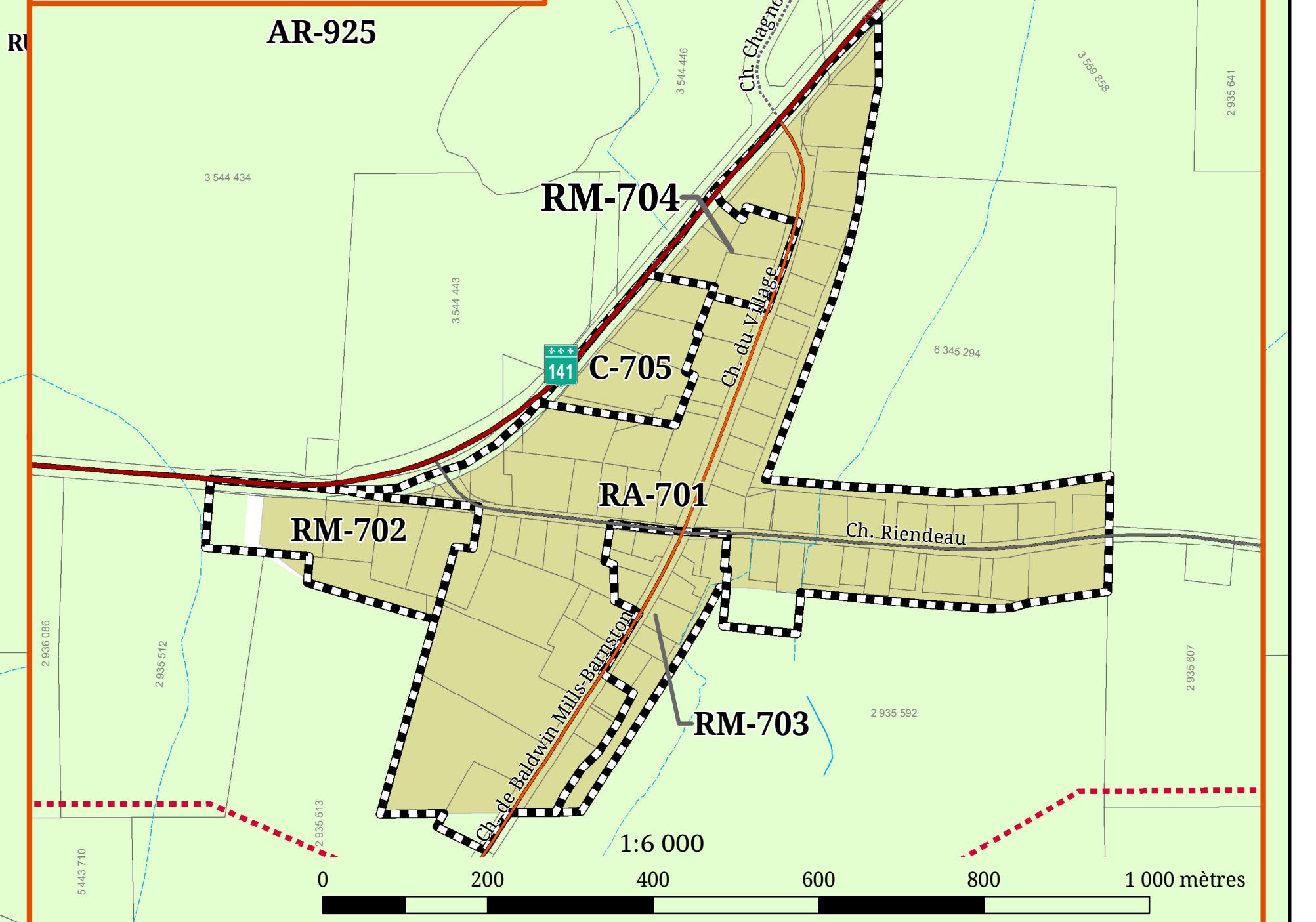
AGRANDISSEMENT #4



AGRANDISSEMENT #6



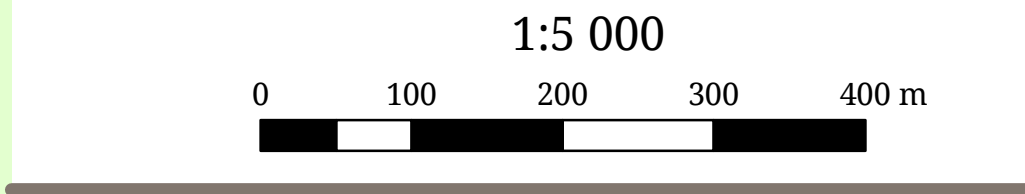
AGRANDISSEMENT #5



MILLEDE Coaticook

PLAN DE ZONAGE

- Légende**
- Limites et zones**
 - Lot
 - Zonage municipal
 - Zone agricole permanente
 - Zone à risque de glissement de terrain
 - Affectations régionales (MRC)**
 - Périmètre d'urbanisation
 - Périmètre d'urbanisation secondaire
 - Affectation industrielle
 - Parc industriel à vocation régionale
 - Affectation récréative
 - Infrastructures**
 - Gaz Métro
 - Ligne électrique
 - Transport**
 - Route principale
 - Route collectrice pavée
 - Route locale pavée
 - Route locale non pavée
 - Rue pavée
 - Rue non pavée
 - Voie ferrée
 - Hydrographie**
 - Cours d'eau
 - Cours d'eau intermittent
 - Plan d'eau



Opère certifiée conforme

MRC Coaticook

REALISATION
Sébastien Maréchal, directeur
MRC de Coaticook
Rue de Coaticook
Tel. 506.320.10, 506.320.403

CONCEPTION
Jean Charrier, responsable de l'urbanisme
Ville de Coaticook

Octobre 2020

FEUILLET 2 DE 2